



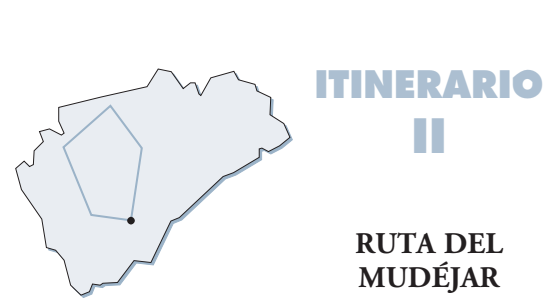
A 11 km de Segovia por la CL-601, al pie de la sierra y en un paraje natural único, encontramos el **Palacio Real de La Granja de San Ildefonso**, cuyas obras se iniciaron en 1721 por deseo de Felipe V e Isabel de Farnesio. Muy bien conservado exterior e interiormente, es una muestra ejemplar de residencias palaciegas reales. Conserva la decoración de la época, así como pinturas flamencas del s. XVII y una magnífica colección de tapices. Junto a él está la bella Colegiata, construida por Teodoro Ardemans como Capilla Real y que poco después se erigió como Real Colegiata de la Santísima Trinidad, donde la Capilla de las Reliquias alberga el panteón real. La visita a este Palacio hay que completarla con un recorrido por sus amplios y originales Jardines, cuya espectacular belleza se refuerza con las fuentes de estilo versallesco (las Ranas, el Canastillo, los Baños de Diana, la Cascada, la Fama, etc.). Rondas y paseos de castaños, tilos, hayas, secuyas y carpas. 26 fuentes y esculturas, todas ellas con representaciones de dioses, ninfas y seres mitológicos nos ofrecen su compañía hasta llegar al bosque que rodea “El Mar”, estanque abastecido por las aguas de dos arroyos, y que sirve como depósito del abastecimiento de los surtidores de las fuentes.

Un paseo por el pueblo, nos descubre grandes edificios que sirvieron para albergar servicios de la corte; dos de ellos (Casa de Infantes y Cuartel de la Guardia de Corps) son actualmente un Parador de Turismo y un Centro de Congresos y Convenciones. No hay que olvidar tampoco la visita a la **Real Fábrica de Cristales**, uno de los mejores edificios de la arquitectura industrial europea, declarado Bien de Interés Cultural (BIC) y que alberga el Centro Nacional del Vidrio, ofreciendo continuas exposiciones de artistas españoles y extranjeros.

Seguendo la CL-601, a 4 km de San Ildefonso, encontramos los restos del Palacio de Valsain, del que sólo se mantienen en pie algunos de los muros de lo que fue un edificio de gran austeridad y belleza, destruido por un incendio en 1697.

Desde San Ildefonso, cruzando el Parque Robledo y enlazando con la N-603, llegamos al **Palacio Real de Riofrío**. Emplazado en medio de un amplio bosque de encinas de 625 hectáreas, poblado por ciervos y gamos, de planta cuadrangular y de arquitectura italiana, posee una majestuosa escalera barroca y valiosas obras de arte, así como un Museo de Caza donde en espléndidos dioramas se muestran las especies cinegéticas más diversas de nuestro país.

El palacio se convierte en un pabellón de caza, austero, sobrio. En su interior nos encontramos con uno de los ejemplos más importantes de la arquitectura barroca de toda España.



Tomando la carretera C-605 comenzamos en **Santa María la Real de Nieva**, localidad con edificios bellamente decorados con ladrillos trapezoidales del arte mudéjar. Conserva un espléndido claustro de transición al gótico, iglesia dedicada a Nuestra Señora de la Soterraña. La iglesia y el claustro están declarados Monumentos Nacionales. Destaca la iglesia de San Esteban y sus arcos del ábside. A unos 17 km, siguiendo dicha carretera nos dirigimos a **Coca**, localidad que alberga un impresionante castillo, que constituye uno de los máximos exponentes de la arquitectura militar mudéjar de la región. Podemos destacar, de entre las diversas zonas del castillo, la torre de San Nicolás, además de la iglesia de Santa María la Mayor, s. XVI, y sus sepulcros.

La siguiente parada, por la SG-V-3341 llegamos a la localidad de **Samboal** con la iglesia de San Benito. Por la SG-342 llegamos a **Cuellar**, una de las poblaciones más ricas en monumentos y edificaciones históricas de toda la provincia. En ella tienen lugar además, los encierros taurinos más antiguos de España, declarados de Interés Turístico Nacional. Localidad rodeada de una doble muralla que conserva dos entradas a través de arcos mudéjares. También las iglesias de San Martín (se muestra como se construían las iglesias mudéjares en los s. XII y XIII), San Pedro, San Esteban y San Andrés, del s. XIII; se trata de un perfecto ejemplo de la arquitectura románica-mudéjar.

Podemos visitar también el Santuario de Nuestra Señora del Henar, del s. XVIII, a pocos kilómetros de Cuellar. Volviendo hacia Segovia a unos 34 km por la A-601, llegamos a la localidad de **Fuentepelayo** donde podemos visitar la iglesia de Santa María la Mayor, en cuya fachada destaca un maravilloso artesonado mudéjar, y también encontramos, en **Aguilafuente**, dos iglesias, San Juan y La Asunción, que muestran la fuerte influencia del arte mudéjar en la provincia segoviana.




Naturalmente, hay que tomar el Alcázar segoviano como primera referencia de esta ruta. Saliendo de la ciudad y tomando la C-605, pasado el pueblo de Santa María La Real de Nieva, tomamos el desvío hacia **Coca**, donde nos recibe el imponente castillo, edificado por el arzobispo Alonso de Fonseca a principios del s. XV, entre los ríos Eresma y Voltoya; se le considera el ejemplo más destacado de la arquitectura militar mudéjar. Es todo de ladrillo y está rodeado de un ancho y profundo foso. Seguimos 33 km por la SG-342 y llegamos a **Cuellar**, la segunda población con más habitantes de la provincia. Su castillo de los Alburquerque es un formidable ejemplo de las fortalezas castellanas; bien restaurado después de años de destinadas a usos varios, incluso a prisión, hoy alberga también un centro de enseñanza y el archivo de los Alburquerque. Fue edificado por Don Beltrán de la Cueva, favorito de Enrique IV, y ofrece de entrada un enorme patio de armas con columnas y doble galería.

Recorremos 55 km por la CL-112 y llegamos al castillo de **Castilnovo**, un precioso castillo del s. XIV, de planta cuadrada y de construcción mudéjar, con muros coronados por almenas, flanqueados por seis torres. Fue erigido por los Reyes de Aragón y posteriormente perteneció a Don Álvaro de Luna y a los Reyes Católicos.

A 8 km se encuentra la villa de **Sepúlveda**, una de las más pintorescas de la provincia, en la que sólo quedan algunos restos, sobre su muralla, del antiguo castillo, mirando a la Plaza de España.

Apenas 33 km por la SG-231, distan de la Villa Episcopal de **Turégano**. Aquí, podemos visitar el magnífico templo románico de San Miguel: un castillo-iglesia construido en el s. XV, obra original de Juan Guas y Gil de Hontañón, sobre la cual se fueron añadiendo edificaciones militares posteriores. El primitivo patio de armas fue cubierto en 1474, siendo obispo Juan Arias Dávila, para ampliar la capilla, con lo que el centro del edificio quedó convertido en iglesia. Una espadaña muy relevante, da carácter singular al conjunto de torres y murallas.

El último castillo que nos encontramos siguiendo la carretera SG-V-2361, es el de la Villa Medieval de **Pedraza de la Sierra**, una fortaleza edificada del s. XIII y reedificada en el s. XV. Solo se conservan los altos muros, así como la Torre del Homenaje, de tres plantas y forma cuadrada; hoy propiedad de los descendientes del pintor Ignacio Zuloaga, del que se conservan algunas obras en este torreón.

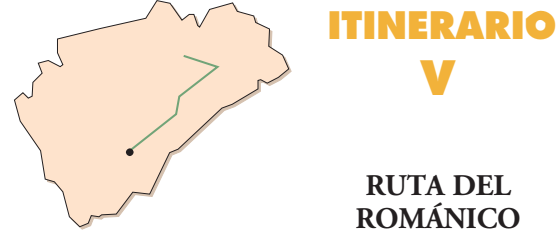


Saliedo de Segovia por la N-110, a unos 20 km llegamos a **Collado Hermoso**, donde podemos visitar las ruinas del monasterio cisterciense de Santa María de la Sierra, situado en un hermoso paraje natural. Girando a la izquierda por la SG-V-2322 pasando por la Ermita de la Virgen de las Vegas, llegamos a **Pedraza**, un conjunto medieval perfectamente conservado, con su Plaza Mayor soportada y un impresionante caserío restaurado, hacen de esta Villa un gran atractivo arquitectónico, gastronómico y de ocio para el visitante. Es, sin duda, uno de los pueblos más bellos de la provincia.

Volviendo a la N-110 nos dirigimos a **Riaza**, cuya plaza, utilizada como coso taurino, llama inmediatamente la atención del visitante. Sus calles son fiel reflejo de la arquitectura popular castellana. Cerca se encuentra la ruta del color con: pueblos rojos: Madriguera y Villacorta, pueblos negros: Becerril, Serracín, El Muyo y El Negro y pueblos amarillos: Martín Muñoz de Ayllón y Alquité.


De nuevo en la N-110 llegamos a **Ayllón**, villa amurallada de gran importancia en la Edad Media, que fue señoría de D. Álvaro de Luna. Atravesando su Arco Medieval nos encontramos con el palacio de Juan de Contreras, de finales del s. XV. A pocos metros se encuentra la Plaza Mayor, que conserva aún todo su encanto; junto a ésta, están las iglesias de San Juan y Santa María, así como el Convento de San Francisco. Dominando con su presencia la localidad se encuentra la Torre de la Martina.

De vuelta hacia Segovia por la N-110 nos dirigimos hacia la localidad de **Prádena**, que alberga unas bellísimas e impresionantes cuevas. Para finalizar nuestro viaje, desde la Cueva de Los Enebralejos, nos dirigimos hacia el entorno no menos privilegiado que conforman los alrededores de **Navafria**, pueblo serrano por excelencia y uno de los lugares preferidos por los excursionistas y turistas que buscan, en Segovia, tranquilidad y aire puro.



Saliedo de **Segovia** por la N-110, pasamos Torrecaballeros, a pocos kilómetros se encuentra **Sotosalbos**, su iglesia constituye una extraordinaria muestra del Románico segoviano del s. XIII, sus dos magníficas puertas, levante y sur, dan acceso a un atrio de bellos arcos y capiteles. Dejamos la N-110 para tomar a la izquierda la carretera de Sepúlveda, donde se encuentra la espléndida ermita de la Virgen de las Vegas, asentamiento romano, fue hacia el s. IV mausoleo Paleocristiano, construyéndose en el s. XIII el actual templo.

Continuamos camino hasta llegar a la C-112 hacia la derecha, cruzamos el puente romano para llegar a **Duración**, y recibir la sorpresa de su formidable iglesia, levantada sobre una importante necrópolis visigoda, algunos de cuyos sarcófagos se muestran en sus alrededores, sus capiteles con escenas de la infancia de Cristo son de una belleza excepcional y destaca sobre el conjunto la esbelta torre, adosada a la antigua espadaña. Cruzamos el pueblo y seguimos hasta **Sepúlveda**, entrando por la parte alta de la Villa para acceder a la plaza y contemplar los restos del castillo, hoy Ayuntamiento y al fondo la silueta de la iglesia románica de El Salvador, primera iglesia románica construida en Segovia s. XI de una sola nave de ábside semicircular. Al igual que el espléndido Santuario de la Virgen de la Peña, s. XII, el Pantocrátor de la entrada y la talla románica de la virgen constituyen un auténtico tesoro artístico. También está la iglesia de San Bartolomé de los s. XI-XII posee una sola nave con dos capillas que forman crucero y cubierta de madera y la iglesia de Santiago de una sola nave rectangular, recientemente restaurada, esta iglesia alberga la Casa del Parque de las Hoces del río Duración



La ruta del Camino de Santiago de Madrid es probablemente una de las rutas más desconocidas del Camino de Santiago, pero que en los últimos años ha visto incrementado el número de peregrinos que deciden realizar su peregrinación a Santiago por ella. Saliedo de Madrid atravesarán cuatro provincias, Madrid, Segovia, Valladolid y León para unirse en la localidad leonesa de Sahagún al recorrido tradicional hasta su llegada a Santiago de Compostela.

El Camino de Santiago de Madrid recorre aproximadamente 320 km, de los cuales alrededor de 84 km discurren por tierras segovianas. A su paso por Segovia recorrerán caminos que atraviesan conocidos pueblos como **Zamarrama** por su celebración de las Agüedas, **Santa María la Real de Nieva** por el conjunto monumental de la iglesia y el Claustro que no debe dejar de visitar el peregrino o **Coca**, cuna de emperadores romanos y que cuenta asimismo con uno de los castillos más impresionantes de toda la Comunidad Autónoma por su originalidad al no haber tenido una función netamente defensiva.

El Camino de Santiago de Madrid permitirá, al peregrino y viajero que decida seguir su camino conocer lugares tranquilos de gran belleza, espacios rurales que conservan el encanto de la tradición y que han sabido combinarlo con la modernidad. Es una ruta para conocer y descubrir nuevos lugares de ocio donde volver a disfrutar de unos días de descanso una vez alcanzado el objetivo de llegar a Santiago.



Es un camino de peregrinación entre Segovia y la ermita de San Frutos, en el extraordinario paraje del Parque Natural de las Hoces de río Duración, con un total de 88 km, donde se conjugan espiritualidad, peregrinaje, naturaleza, patrimonio histórico y arqueológico, gastronomía y paisaje. <http://caminosanfrutos.org>

OTROS LUGARES DE INTERÉS

Podemos mencionar el **Parque Nacional de la Sierra de Guadarrama**, las lagunas de Cantalejo, las Hoces del río **Riaza** y su reserva de rapaces, **Valsain** y su Centro Nacional de Educación Ambiental (CENEAM) y la **Cueva de los Enebralejos** en **Prádena** como parajes naturales, y **Martín Muñoz de las Posadas**, **Paradinas**, **Nava de la Asunción**,

Sangarcía, **Maderuelo**, **Fuentidueña** o **Sacramenia** como algunos pueblos no contemplados en los itinerarios. Restos arqueológicos de **Bernardos** y **Domingo García**.

CÓMO LLEGAR A SEGOVIA

- Por carretera: *Desde Madrid*: N-VI – N-603 (por San Rafael) AP-61 (Autopista Madrid-Segovia). N-601 (por Navacerrada). N-I – N-110 (por Sto. Tomé del Puerto). *Desde Sorja*: N-110. *Desde Burgos*: N-I – N-110. *Desde Valladolid*: A-601 (por Cuellar). M-601– C-605 (por Montuenga). *Desde Ávila*: N-110 (por Villacastín).
- Estación de ferrocarril**: (RENFE). Avenida del Obispo Quesada. Tel.: 902 320 320. Desde Madrid hay trenes diarios que parten de la estación de Atocha (Plaza de Atocha, tel. 91 328 90 20) hasta Segovia con una frecuencia de dos horas aproximadamente desde las 6:00 a las 20:00 hrs. La duración del viaje es dos horas. www.renfe.es
- AVE y ALVIA (Segovia Guiomar)**: www.renfe.es. Tel.: 902 320 320.
- Autobuses**: diarios desde el intercambiador de transportes de Moncloa (calle Princesa, Paseo Moret y Plaza de la Junta Municipal de Moncloa. Tel. 902 119 699) hasta Segovia con una frecuencia de una hora aproximadamente desde las 6:30 a las 23:00 hrs. La duración del viaje es de sesenta minutos.
- Aeropuertos** más próximos:
 - Madrid-Barajas (91 305 83 43).
 - Valladolid-Villanubla (983 41 54 00).

OFICINAS DE INFORMACIÓN TURÍSTICA EN SEGOVIA

- CAPITAL**
- PRODESTUR SEGOVIA
Tel.: 921 466 070 - www.segoviaturismo.es
 - OFICINA DE TURISMO DE LA JUNTA DE CASTILLA Y LEÓN
Tel.: 921 460 334 - www.turismocastillayleon.com
 - CENTRO DE RECEPCIÓN DE VISITANTES
Tel.: 921 466 720 - www.turismodesegovia.com
- PROVINCIA**
- OFICINA DE TURISMO DE AYLLÓN
Tel.: 921 553 916 - www.ayllon.es
 - OFICINA DE TURISMO DE CABAÑAS DE POLENOS
Tel.: 686 403 584 - turismodecabanas@gmail.com
 - OFICINA DE TURISMO DE COCA
Tel.: 921 586 011 - www.ayuntamientodecoca.es
 - OFICINA DE TURISMO DE CUELLAR
Tel.: 921 142 203 - www.cuellar.es
 - OFICINA DE TURISMO DE EL ESPINAR
Tel.: 921 181 342 - www.elespinar.es
 - OFICINA DE TURISMO DE PEDRAZA
Tel.: 921 508 666 - www.pedraza.info
 - OFICINA DE TURISMO DE PRÁDENNA
Tel.: 674 146 726 - www.pradena.es/turismo
 - OFICINA DE TURISMO REAL SITIO DE SAN ILDEFONSO
Tel.: 921 473 953
www.turismorealsitiodesanildefonso.com
 - OFICINA DE TURISMO DE RIAZA
Tel.: 921 550 430 - www.riaza.es
 - OFICINA DE TURISMO DE SEPÚLVEDA
Tel.: 921 540 425 - www.turismosepulveda.es
 - OFICINA DE TURISMO DE VILLACASTÍN
Tel.: 921 198 547 - www.villacastin.es

TELÉFONOS DE INTERÉS

HOSPITAL GENERAL	921 41 91 00
Urgencias Hospital	921 41 91 99
CRUZ ROJA	921 44 02 02
Urgencias Cruz Roja	921 44 07 02
BOMBEROS	921 42 22 22
POLICÍA LOCAL.....	921 43 12 12
RENFE	902 32 03 20
RADIO TAXI	921 44 50 00
CORREOS	921 46 16 16
TELERUTA	900 12 35 05
PROTECCIÓN CIVIL	921 46 62 00
FUENTEPelayo	921 41 98 00
DIPUTACIÓN PROVINCIAL.....	921 11 33 00

LÍNEAS DE AUTOBUSES

ESTACIÓN DE AUTOBUSES DE SEGOVIA
Paseo de Ezequiel González. 40002 Segovia.

GARRIDO: 921 440 998. Bernuy, La Mata, Cabañas de Polendos, Pinillos, Cantimpalos y Escarabajosa.
BERMEJO: 921 427 716 - 659 486 321. Aguilafuente, Zarzuela del Pinar, Fuentepelayo, Aldea Real, Mozoncillo, Tabanera La Lengua, Yanguas de Eresma, Roda de Eresma y Encinillas. www.autocaresbermejo.es
LA SEPULVEDANA/GRUPO AVANZA: 902 119 699. Servicios entre Madrid-Segovia y desde Madrid: Garcillán, Sta. M.ª la Real de Nieva, Nieva, Nava de la Asunción, Navas de Oro, Samboal, Narros de Cuellar, Arroyo de Cuellar, Cuellar y Campaspero. www.lasepulvedana.es
LINECAR: Segovia: 921 427 705 - Cuellar: 921 140 026. Consultar destinos a las distintas localidades de la provincia. www.linecar.es

ALQUILER DE COCHES

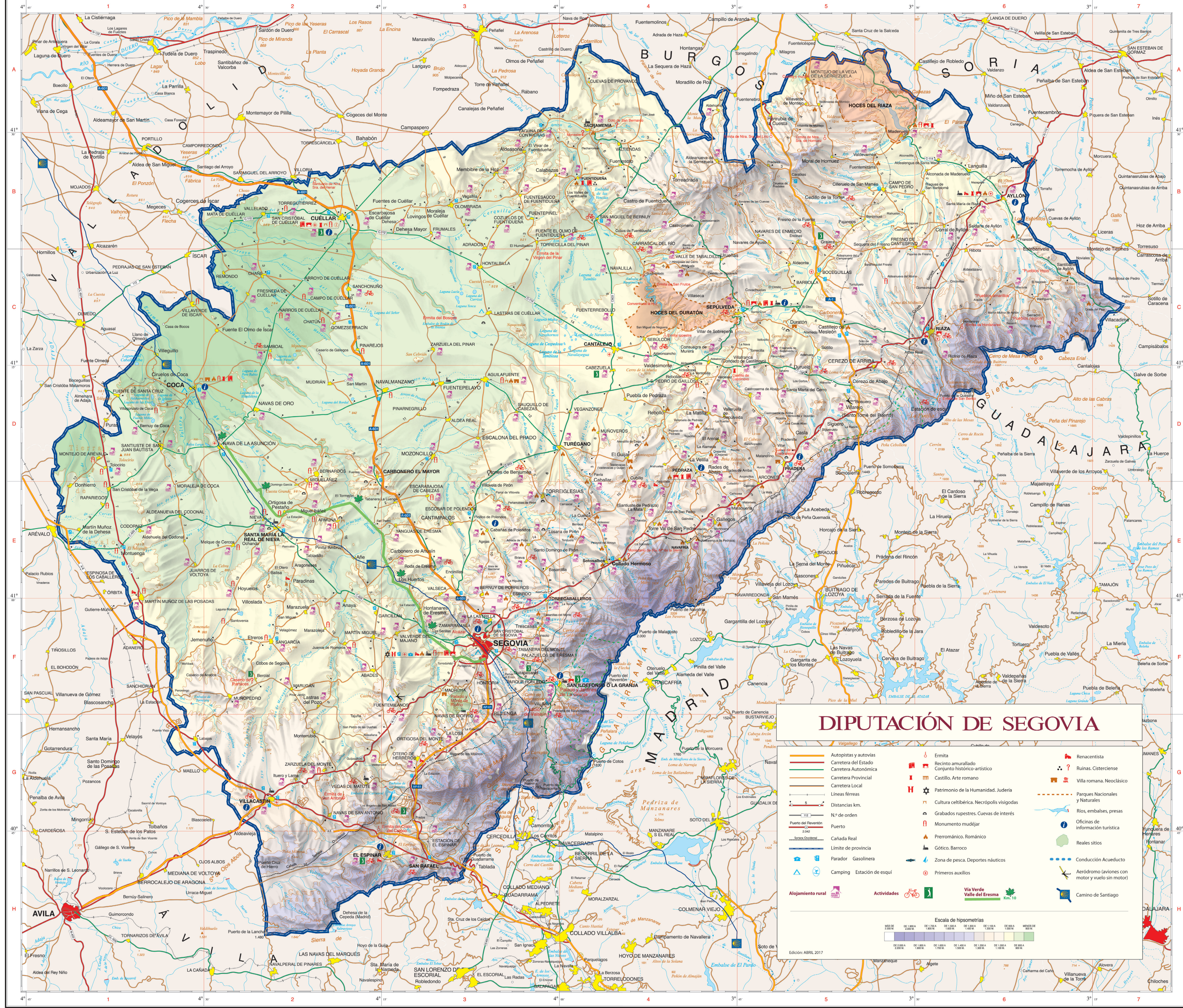
AVIS: C/ Navacerrada, 16.
Tel.: 921 422 584. www.avis.es
EUROPCAR: Vía Roma, 16.
Tel.: 921 445 293. www.europcar.es



DISTANCIAS EN KM DESDE LA CAPITAL A

PUEBLOS	Kms.	Plano
Abades	17	F-2
Adrada de Pirón	18	E-3
Aguilafuente	35	D-3
Aldelanueva de Sta. Mª	15	B-6
Aldelanueva de la Serrezuela.....	88	B-4
Aldeasaz de la Cuesta	24	E-4
Aldeasoña	86	B-3
Aldehorno	87	4-A
Aldehuelas de Sepúlveda	71	C-4
Aldonsancho	53	C-4
Anaya	20	F-2
Arcones (Huerta)	41	E-5
Arenal (Orejana)	39	D-4
Arnuña.....	35	E-2
Ayllón.....	94	B-6
Basardilla	14	E-3
Becerril	84	C-6
Bercial.....	37	F-2
Bernardos	39	D-2
Bernuy de Coca	62	D-1
Bernuy de Porreros	9	E-3
Brieva	16	E-3
Burgomillado	66	C-4
Caballar	30	D-4
Cabanillas del Monte	13	F-3
Cabañas de Polendos	22	E-3
Cabezuela	48	D-4
Calabazas de Fuentidueña.....	80	B-3
Campo de Cuellar.....	61	C-2
Cantalejo.....	50	C-4
Cañicas.....	38	E-4
Carbonero de Abusín	29	E-3
Carbonero el Mayor	26	D-2
Carrascal de la Cuesta	28	E-4
Carrascal del Río	70	B-4
Casta	50	D-5
Castro de Fuentidueña	75	B-4
Castrojimeno	70	B-4
Castroserna de Abajo	55	D-5
Castroserna de Arriba	52	D-5
Castroserracín	67	B-4
Cedillo de la Torre	90	B-5
Cerezo de Arriba	65	D-5
Cobos de Fuentidueña.....	68	B-4
Coca	20	D-1
Codorniz.....	48	E-1
Collado Hermoso	20	E-4
Consuegra de Muriera.....	54	C-4
Coral de Ayllón	90	B-6
Cozuelos de Fuentidueña	69	B-3
Cuellar	60	B-2
Cuevas de Provanco	85	A-4
Chañe	61	C-2
Chatún	58	C-2
Chavida	27	E-4
Dehesa de Cuellar	64	B-3
Duruelo	70	D-5
El Cubillo	29	D-4
El Espinar	32	H-3
El Muyo	88	C-6
Escalona del Prado	32	D-3
Escarabajosa de Cabezaz	25	E-3
Escarabajosa de Cuellar.....	6	F-3
Espirido	7	E-3
Estación de El Espinar	34	H-3
Fresmeda de Cuellar.....	67	C-2
Fresno de Cantespino	89	B-5
Fresno de la Fuente	78	B-5
Frumales	28	F-3
Fuentemilanos.....	13	F-3
Fuentepelayo	39	D-3
Fuenterrebollo.....	55	C-4
Fuenteauco de Fuentidueña	64	B-3
Fuente el Olmo de Fuentidueña	64	B-4
Fuentidueña	74	B-4
Gallegos	35	E-4
Gomezerracín	51	C-2
Grado de Pico	105	C-6
Grajera	84	B-5
Gudillos	35	H-3
Hontalbilla	50	C-3
Hontanares de Eresma	12	F-3
Hontoria	7	F-3
Hoyuelos.....	39	E-2
Huerta (Arcones)	42	D-5
Iruero y Lama	32	G-2
Juarros de Riomoros	19	F-2
Juarros de Voltoya	43	E-1
Laguna de Contreras	74	A-3
Lastras de Cuellar	45	C-3
Lastras del Pozo	26	F-2
La Cuesta	25	E-4
La Higuera	9	E-3
La Lastrilla	4	F-3
La Losa	13	G-3
La Matilla	42	D-4
La Velilla.....	34	D-4
Los Ángeles de San Rafael	23	G-3
Losana de Pirón	22	E-3
Maderuelo	105	B-5
Madriguera	86	C-6
Marazuela	25	F-2

PUEBLOS	Kms.	Plano
Martincano	35	E-4
Martín Miguel	15	F-2
Martín Muñoz de las Posadas	58	E-1
Marugán	28	F-2
Mata de Quintanar	12	E-3
Matabuena	38	E-4
Melque de Cercos	36	Z-E
Membibre de la Hoz.....	66	B-3
Miguel Ibañez	35	E-2
Migueláñez	37	D-2
Montejo de Arévalo	68	D-1
Montejo de la Vega de la Serrezuela.....	105	A-5
Moraleja de Coca	49	E-1
Mozoncillo	30	D-3
Muñopedro	36	F-2
Muñoveros	34	D-4
Narros de Cuellar	74	C-2
Navafria	32	E-4
Navas de Oro	49	D-2
Navas de Riofrío	15	F-3
Navas de San Antonio.....	33	G-2
Navavilla	59	C-4
Nieva	52	F-2
Ochando	36	E-2
Olombrada	73	B-3
Ortigosa del Monte	14	G-3
Otero de Herreros.....	21	G-3
Otones de Benjumea.....	30	D-3
Palazuelos de Eresma.....	7	F-3
Pedraza	37	D-4
Pedarrubias de Pirón.....	30	E-3
Perorrubio.....	55	C-5
Pinilla Ambroz	33	E-2
Prádena	45	D-5
Pradera de Navalhorno	13	F-3
Rades de Abajo	38	D-4
Rebollar	54	D-4
Requijada	30	E-4
Revenga	9	E-3
Riaza	7	C-6
Riofrío (Palacio)	10	F-3
Riofrío de Riaza	81	C-6
Roda de Eresma	14	E-3
Rosuro	61	D-5
Sacramenia	87	A-4
Saldaña de Ayllón	88	B-6
Samboal	53	C-2
San Cristóbal de Cuellar	68	B-2
San Cristóbal de Segovia	3	F-3
San Martín y Mudrián	51	D-2
San Ildefonso (La Granja).....	11	F-4
San Miguel de Bernuy.....	65	B-4
San Pedro de Gaillos	45	D-4
San Rafael	32	H-3
Sanchoñuño	50	C-2
Sangarcía	30	F-2



ITINERARIO I

RUTA DE LOS REALES SITIOS



La Granja de San Ildefonso




Palacio de Riofrío

ITINERARIO II

RUTA DEL MUDÉJAR



Cuéllar




Samboal

ITINERARIO III

RUTA DE LOS CASTILLOS



Turégano




Castilnovo

ITINERARIO IV

RUTA DE LOS PUEBLOS SERRANOS



Pedraza



Ayllón

ITINERARIO V

RUTA DEL ROMÁNICO




Sotosalbos



Sepúlveda

ITINERARIO VI

CAMINO DE SANTIAGO DE MADRID



Sta. M.ª Real de Níeva



Coca

ITINERARIO VII

CAMINO DE SAN FRUTOS



Parque Natural de las Hoces del Río Duratón

OTROS LUGARES DE INTERÉS



Prádena



P. N. Sierra de Guadarrama