



AYLLÓN |

Provincia  
DE Segovia  
TURISMO



## EDITA

Prodestur Segovia Turismo  
San Francisco, 32  
40001 Segovia  
Tel. 921 466 070  
www.segoviaturismo.es  
info@prodestursegovia.es

## DISEÑO Y MAQUETACIÓN

Prodestur Segovia Turismo

## IMPRENTA

Nadiza S.L.

## DEPÓSITO LEGAL

DL SG 254-2016

MARZO 2025

## FOTOS

Prodestur Segovia Turismo  
Las imágenes están cedidas por los Ayuntamientos de la provincia y por los participantes en los concursos fotográficos organizados por Prodestur.

(C) De los textos y fotografías, sus autores.  
(C) Mapa de la provincia de Segovia, Diputación de Segovia. Reservados todos los derechos. Prohibida la reproducción total o parcial de la obra, sin autorización expresa de los titulares.

# Índice

- p. 03 Introducción general
- p. 04 Historia
- p. 05 Qué ver
- p. 13 De excursión
- p. 18 Fiestas y tradiciones
- p. 19 Gastronomía  
Rodajes
- p. 20 Cómo llegar  
Establecimientos turísticos  
Otros datos que me interesan  
Dónde me informo
- p. 21 Plano de la localidad
- p. 22 Mapa de la provincia
- p. 23 Nuestras publicaciones  
Oficinas de información turística

*También estoy  
disponible en tu móvil  
¡Escanéame!*



## Introducción General

Ayllón es una villa medieval Conjunto Histórico-Artístico de carácter nacional desde 1973.

De gran riqueza arquitectónica y cultural, está ubicada al noreste de la provincia de Segovia. El municipio limita con Soria y Guadalajara, y se halla muy próximo a la provincia de Burgos.

Está situado a 135 km de Madrid, a los mismos de Burgos y a 95 km de Soria y de la capital provincial, Segovia. Dista a 120 km de Guadalajara.

Tan sólo 30 km lo separan de la autovía Madrid-Burgos (A-1). La villa está ubicada en las estribaciones del Sistema Central, en la llamada Sierra de Ayllón.





## Historia

Los celtíberos son los primeros aylloneses de los que se tiene noticia, según muestran los abundantes restos aparecidos en el cerro donde hoy se alza la torre de La Martina. Después llegaron los godos, los visigodos y los musulmanes.

Por la villa pasaron Alfonso VI, Alfonso VII, Fernando III, Fernando IV, María de Molina y el Cid Campeador, santos como San

Francisco de Asís, al que se le atribuye la fundación del convento de San Francisco, San Vicente Ferrer o Santa Teresa de Jesús.

Juan II concedió el señorío de la villa de Ayllón a don Álvaro de Luna, quien en 1423 sería nombrado condestable de Castilla, hecho que se celebra en la localidad con la fiesta de Ayllón Medieval el último sábado del mes de julio.



## Qué Ver

### EL PUENTE Y EL ARCO

Tras pasar el puente que salva el río Aguijejo se alza el Arco, una de las tres puertas que tenía la villa y entrada principal sobre la que descansan cuatro escudos pertenecientes a cuatro de las más ilustres familias de Ayllón.

Al cruzar la puerta medieval para entrar al pueblo, nos encontramos, a la derecha, la

majestuosa presencia del palacio de los Contreras, mandado construir por Juan de Contreras en 1497.

Su exquisita fachada está recuadrada por un cordón franciscano y tres escudos de armas inclinados, algo muy poco usual. El artesanado encontrado en su interior, indica que algunas partes del edificio son anteriores a la citada fecha.

## PLAZA MAYOR

Una vez que se pasa el palacio de los Contreras, encontramos frente a nosotros la majestuosa Plaza Mayor porticada, que proyecta sus lados sobre el Ayuntamiento, primer palacio de los marqueses de Villena, ubicado a la derecha de la mágica iglesia románica de San Miguel.

Desde la plaza se contemplan la torre de La Martina, en lo alto del cerro que preside la villa, y la espadaña de la iglesia de Santa María la Mayor. En el centro de la plaza se levanta la fuente de Cuatro Caños, que ha sido testigo de la historia y el avance de un pueblo y sus costumbres. Fue mandada construir para conmemorar el IV centenario del descubrimiento de América, en 1892.



## SANTA MARÍA LA MAYOR

En el lugar en que se encuentra ubicada esta iglesia existía una antigua parroquia cuya ruinoso nave se hundió en la madrugada del 4 de marzo de 1697. El 20 de octubre de 1701, fue entregada, por parte del maestro constructor, la obra de la nueva iglesia de estilo neoclásico, toda de sillería, con planta de cruz latina y cúpula en el crucero, decorados con abultados de yeso, coro y torre rectangular en el frontispicio. El retablo del altar mayor pertenecía al convento de San Francisco, de donde fue trasladado una vez decretada la Desamortización en 1840. En la zona del coro se ubica la pila bautismal, que muestra un tallado en piedra de gran relevancia. El campanario tiene 40 m de alto. En el cuerpo superior se abren seis arcos para otras tantas campanas: cuatro al frente y una a cada lado. Sobre éste y entre pirámides, despunta una espadaña de tres vanos distribuidos en dos órdenes.



## IGLESIA DE SAN MIGUEL

Entrar en la iglesia de San Miguel es bañarse de silencio, serenidad, magia y belleza. Los restos más antiguos de este espacio datan del s. XII, aunque hay añadidos y modificaciones hasta del s. XVIII.

La mezcla arquitectónica de distintos siglos a lo largo de su historia es equilibrada, dándole a este espacio un encanto especial. Albergó la casa del párroco hasta 1993, año en que se llevó a cabo su principal restauración, que proporcionó al edificio su aspecto actual. Precisamente en este enclave inigualable se ubica la oficina de turismo durante los meses de verano, a fin de facilitar al visitante información del municipio y su entorno. También se utiliza este espacio para la realización de exposiciones, conciertos, representaciones teatrales, y múltiples actividades culturales y artísticas. La portada,

semioculta, luce un arco con rosetones, ziz-zas y ajedrezados. El ábside, circular, tiene algunos capiteles foliados y canecillos que sostienen una cornisa trenzada. La iglesia de San Miguel alberga la sepultura de don Pedro Gutiérrez de César, tesorero y secretario de don Diego I López Pacheco y de su segunda esposa, doña Juana Enríquez, marqueses de Villena. Dicha sepultura originalmente estaba situada en la iglesia de San Juan, en una fastuosa capilla gótica dedicada a San Sebastián y que tenía la finalidad de albergar a la familia anteriormente citada. En letras góticas, alrededor de la cubierta del sepulcro, puede leerse: "Aquí yacen sepultados los muy nobles señores el tesorero Pedro Gutiérrez y María Álvarez de Vallejo, su mujer, que fue natural de Escalona, fundadores y dotadores de esta capilla. Falleció el tesorero año de 1531...".



## ERMITA DE SAN NICOLÁS

Hoy sólo queda de esta iglesia la portada románica muy bien conservada que alberga el conocido cementerio viejo. Dicha portada es una de las piezas más interesantes del románico de Ayllón. El cementerio atesora un gran atractivo para los visitantes que acuden a la villa. Su interior, donde ya no se realizan entierros, conserva un misterio que hace sentir cómo el tiempo se paraliza cuando se contempla. Los muros de dicho enclave son de la época del romanticismo. Ubicado extramuros de la villa, invita a pasear hasta el convento de San Francisco.



## LOS PAREDONES

Ayllón estuvo en poder de los árabes, prueba de ello son los restos de muros de tapial denominados Los Paredones, que aún permanecen, pese a los siglos transcurridos, sobre el cerro en que se encontraba el castillo de Ayllón. Como la tierra empleada en su construcción fue cogida a pie de obra, en ella se encuentran restos de vasijas y otros materiales correspondientes a los primeros asentamientos que aquí se hicieron. Se están realizando estudios para poner en valor todo el enclave del cerro y que pueda ser visitado adecuadamente.



## IGLESIA DE SAN MARTÍN DEL CASTILLO

En la actualidad, sólo queda de ella el majestuoso torreón de La Martina y sus cimientos de piedra, que atestiguan que fue templo de una sola nave La Martina y ábside circular. Se accede a ella por las escalinatas de piedra situadas al sureste de la meseta del cerro del Castillo. Hasta el año 1085, el pueblo estuvo asentado en dicho cerro, donde todavía se ven restos de las construcciones, así como del castillo del s. IX que, según los datos que poseemos, fue casi destruido en 1295, en las luchas entre reyes y nobleza. Se sabe que hasta el s. XVI la antigua torre del castillo denominada La Martina, provista de una espadaña con dos vanos y adorno de bolas, servía de campanario a la iglesia. También cumplía funciones de torre vigía.

## IGLESIA DE SAN JUAN

Iglesia románica del s. XIII, de la que queda en pie el ábside con tres arcos de medio punto de tres arquivoltas. En el s. XVI fue construida una capilla gótica por la casa de los marqueses de Villena. En su interior se conserva un sepulcro de estilo gótico, perteneciente a don Álvaro Núñez de Daza. Se han restaurado los ábsides y jardines. El edificio pasó a manos privadas en los años sesenta del pasado s. XX.



## CONVENTOS Y OTROS EDIFICIOS

### CONVENTO DE SAN FRANCISCO

A un kilómetro del pueblo se alzan las ruinas de este majestuoso convento, fundado en 1214 por San Francisco de Asís. El edificio se quemó y fue levantado de nuevo entre 1733 y 1738. Cabe destacar su fachada de sillería con espadaña y tres arcos de medio punto. A pesar de que es de propiedad privada y no puede visitarse su interior merece la pena el paseo hasta el lugar para disfrutar del gran trabajo de cantería que se llevó a cabo en la espadaña, cuya piedra se conserva a la perfección. En la actualidad, Los Claustros de Ayllón es un complejo hostelero que se dedica a la celebración de convenciones y eventos, siendo un lugar privilegiado por su belleza.

### CONVENTO DE LAS MADRES CONCEPCIONISTAS

La iglesia es de planta grecorromana (rectangular), estilo románico y bóveda de cuatro tramos. Posee dos coros y sobre ella se alza la modesta espadaña franciscana. Pasó a manos privadas en el año 2007, siendo en la actualidad una hostería cuyas habitaciones son las mismas que ocuparon las monjas durante más de cinco siglos.



### PALACIO DEL OBISPO VELLOSILLO

Fue mandado construir a mediados del s. XVI por Fernando de Vellosillo, hijo destacado de esta villa, que llegó a ser obispo y señor de Lugo. Sin embargo, el inmueble nunca fue ocupado por el obispo, sino por un sobrino, del mismo nombre. El edificio, de sobria elegancia, pasó a manos privadas, hasta que en la década de los setenta del pasado s. XX el Ayuntamiento lo adquirió como bien público. En la actualidad, el edificio alberga la biblioteca y el Museo de Arte Contemporáneo de Ayllón, de gran riqueza artística y cultural, donde se puede disfrutar de obras de autores tan relevantes como Barjola, Lucio Muñoz, Genovés, etc...El Ayuntamiento ha creado un Museo Virtual en el que se puede disfrutar de todas sus obras.

*[www.ayllon.es/museo-virtual](http://www.ayllon.es/museo-virtual)  
Museo de Arte Contemporáneo Obispo Vellosillo  
Plaza Obispo Vellosillo, 1  
Tel. 921 553 916 - 680 717 278  
[www.ayllon.es](http://www.ayllon.es) / [turismo@ayllon.es](mailto:turismo@ayllon.es)*

## EDIFICIOS CIVILES

### CASA-PALACIO DE MARÍA EUGENIA DE MONTIJO

La primera referencia documental sobre este inmueble la encontramos en 1693, cuando pertenecía a la familia Vellosillo. Después de varias sucesiones, fue propiedad de doña María de Sales Portocarrero Palafox, casada con el duque de Alba y hermana mayor de la emperatriz Eugenia. Es un hecho que este palacio sirvió de mansión para el descanso de esta ilustre dama en los viajes que realizaba de París a Madrid.

### CASA DEL ÁGUILA

Es otra casa señorial, con piedra de sillería, se denomina así porque sobre su fachada descansa un escudo espectacular en forma de águila de San Juan.

### HOSPITAL DEL SANTI ESPÍRITU

Antiguo hospital fundado a finales del s. XVI por la Cofradía del Sancti Spiritus, en el que se criaba y alimentaba a niños expósitos y se asistía a enfermos. Sirvió como hospital y como colegio, y hoy alberga la residencia de ancianos de la localidad. Ubicado junto al puente de entrada a la villa.



## CASA DE LA TORRE

Ubicado frente a la iglesia de San Miguel, tiene una completa historia documentada desde principios del s. XVI, y perteneció, indistintamente, al cabildo eclesiástico, a las familias Téllez y Girón, al Colegio de Lugo y a los condes de Puebla, entre otros. Es el edificio civil más antiguo de Ayllón. Utilizado en su día como cárcel, también fue cuartel de la Guardia Civil.



## CASA DEL AYUNTAMIENTO

Este palacio, construido en el s. XVI y reformado en profundidad en 1804, fue arrasado por un incendio en 1945, del que sólo se salvó la fachada. En su pared frontal, tanto a derecha como a izquierda, pueden verse los escudos de los marqueses de Villena. Al parecer, éste fue el primer palacio que los marqueses tuvieron en la villa, antes de que decidieran cederlo al Consejo de Ayllón en el año 1620.



## De Excursión

### FRANCOS

Francos es conocido por sus huertas sobre la vega del Aguijesejo. Cabe destacar su iglesia y la escalinata de piedra en forma de caracol que asciende por su torre.

### GRADO DEL PICO

Situado en el confín de las provincias de Soria y Guadalajara, posee una hermosa iglesia parroquial románica, con portada del s. XII. La torre es cuadrada, lo que indica la época de esplendor que debió de vivir Grado no hace mucho tiempo. El río Aguijesejo toma su agua en la fuente o manadero que lleva su nombre: manadero de Grado. Durante la Guerra de la Independencia, el pueblo fue ocupado por los dos bandos en distintas ocasiones.

### ESTEBANVELA

En Estebanvela, regado por las aguas del Aguijesejo, son famosas sus frutas, en especial la manzana reineta y la nuez. A Estebanvela pertenece la ermita del Padre Eterno, ubicada en un bello paraje junto al río Villacortilla, de gran veneración en la comarca.



## SANTA MARÍA DE RIAZA

Situada sobre un cerro a las afueras del pueblo y a los pies del río Riaza, se trata de una iglesia románica de una sola nave con galería porticada lateral que comunica con su única puerta.

La nave está cubierta por un artesonado mudéjar, posiblemente del s. XV. Su interior atesora una auténtica joya artística: la pila bautismal, quizá de trazas visigodas. Pieza grande y granítica, resalta por su forma cilíndrica y su decoración.



## SANTIBÁÑEZ DE AYLLÓN

Situado en un valle estrecho y profundo cerca del límite de Soria y Guadalajara, destaca su frondosa vega, regada por las aguas del Agusejo y otras fuentes que nacen en el término. Dicho verdor

rompe con el negro de sus cerros, lo que lo convierte en un pueblo pintoresco. La iglesia de la localidad se encuentra situada en la parte alta del pueblo y está dedicada a San Juan Bautista.





## VALVIEJA

A juzgar por los tesoros que posee su iglesia, en especial su esplendoroso retablo mayor de tablas castellanas de excelente calidad, cabe suponer que fuera uno de los pueblos más ricos de la comarca, dada la fertilidad de sus tierras y, sobre todo, la gran riqueza ganadera de lanar fino trashumante que atesoraba.

## SALDAÑA DE AYLLÓN

Población semiescondida por su centenario encinar, donde, según cuenta la leyenda, las hijas del Cid fueron ultrajadas por sus esposos. Su iglesia de San Pedro posee una imagen de estilo bizantino del Santo Cristo.





## HOCES DEL RÍO RIAZA

El Parque Natural se localiza en el nordeste de la provincia de Segovia. El río Riaza constituye el eje longitudinal del Espacio y, a lo largo de su recorrido, se pueden distinguir tres grandes zonas. La primera, entre la localidad de Maderuelo y la presa de Linares del Arroyo, con un relieve relativamente suave, estando el río Riaza embalsado desde el año 1951. Entre la presa y el arroyo de El Casuar, con una longitud de 5,5 km el río se ha encajado en las calizas formando un cañón calcáreo de hasta 150 m de profundidad y entre 200 y 300 m de anchura. Y por último, a partir de dicho arroyo y hasta la localidad de Montejo de la Vega de la Serrezuela, el río abandona las calizas formando un valle

disimétrico con una fértil vega en su fondo. En las cercanías del núcleo urbano, se encuentra una reserva de aves rapaces y carroñeras, fundada en 1975 por el profesor Félix Rodríguez de la Fuente. En un paraje incomparable por lo solitario, junto al río Riaza, se localizan las ruinas de la ermita de El Casuar, de estilo románico y declarada Monumento Histórico Artístico.

*Casa del Parque Hoces del río Riaza  
C/ De las Eras, 14, 40542  
Montejo de la Vega de la Serrezuela  
Tel. 921 532 459  
cp.riaza@patrimonionatural.org  
www.patrimonionatural.org*

## HAYEDO DE LA TEJERA NEGRA


Dirección Atienza y Sigüenza, nos encontramos en la localidad de Cantalojas el Parque Nacional desde 1978, que perteneció a la Comunidad de Villa y Tierra de Ayllón como tantos otros parajes cercanos de la Sierra de Ayllón. Este reducto de hayas, junto con el Hayedo de la Pedrosa en Riofrío de Riaza, es el más meridional de los existentes en Europa, de ahí su importancia.

## MADERUELO

Se trata de una villa anclada en la Edad Media. Cuenta con un puente romano y con templos de origen románico, como la ermita de la Vera Cruz, la ermita de Nuestra Señora de Castroboda y la iglesia de San Miguel. Situado en la cola del pantano de Linares, destaca por su antiguo castillo con torreón y arco de acceso a la zona amurallada.

## YACIMIENTO ROMANO DE TIERMES

Apenas 20 km separan Ayllón de Tiermes, villa romana que alcanzó los 8.000 habitantes en la época más esplendorosa. Arqueólogos de renombre la llamaron “La Pompeya Española” o “La Petra de Occidente”.



## Fiestas y Tradiciones

### SANTA ÁGUEDA

Se celebra el 5 de febrero en todas las localidades de la comarca.

### JUEVES LARDERO

Se celebra el jueves anterior al miércoles de ceniza, en el marco incomparable de las bodegas del cerro, desde cuyo paseo se contempla una bella estampa de la localidad.

### CRUZ DE MAYO

Se celebra el primer domingo de mayo en la explanada del convento de San Francisco.

### SAN ISIDRO

Se celebra en todas las localidades el 15 de mayo.

### EL PADRE ETERNO

Es una romería con dos convocatorias: la primera, rogativa por una buena cosecha, en mayo o junio (59 días después de Jueves Santo); la segunda, en agradecimiento por lo cosechado, tiene lugar en septiembre. La celebración tiene lugar en la pradera de la ermita del Padre Eterno, en la localidad de Estebanvela.

### AYLLÓN MEDIEVAL

Tiene lugar el último fin de semana de julio. Se trata de una fiesta medieval, organizada por la Asociación Amigos del Medievo en Ayllón, que ofrece multitud de actividades: mercado, trilla, teatro de calle, cetrería, cuentacuentos, desafíos, cenas para nobles y plebeyos, música celta...

### SAN MIGUEL

Patrón de la villa, se celebra el 29 de septiembre.





## Gastronomía

Lo más destacable son las ricas carnes obtenidas del ganado (principalmente ovino) que se cría en estas tierras segovianas. El plato más exquisito y que tiene mayor demanda es el cordero asado en horno de leña que ofrecen diversos establecimientos de la localidad. También puede degustarse gran variedad de dulces: rosquillas, tortas, mantecados, magdalenas, etc.

## Rodajes

En el municipio de Ayllón se han grabado numerosas películas y anuncios de televisión, entre ellas: “El viaje a ninguna parte” dirigida por Fernando Fernán Gómez, “Desafinados” de Manuel Gómez Pereira y el famoso anuncio de “Villa Arriba y Villa Abajo” de Fairy.



## Cómo llegar

### DESDE MADRID

por la A-I dirección Burgos hasta Cerezo de Abajo y por la N-110 hasta Ayllón. (135 km)

### DESDE VALLADOLID

por la N-122 hasta Aranda de Duero y por la N-114 hasta Ayllón. (140 km)

### DESDE BURGOS

por la A-I dirección Madrid hasta Aranda de Duero y luego por la N-114 hasta Ayllón. (129 km)

### DESDE GUADALAJARA

por la C-101 hasta Villacadima y luego por la N-114 hasta Ayllón. (120 km)

### DESDE SEGOVIA

por la N-110 dirección Soria. (94 km)

### DESDE SORIA

por N-110 dirección Segovia. (95 km)

### EN AUTOBÚS

AISA: Tel: 902 198 788 / 918 752 018 / [www.aisa-grupo.com](http://www.aisa-grupo.com)



## Establecimientos turísticos

Para más información consultar en: [www.segoviaturismo.es](http://www.segoviaturismo.es)



## Otros datos que me interesan

**Distancia a Segovia capital:** 94 km

**Superficie:** 126,8 km<sup>2</sup>

**Altitud:** 1.019 m

**Población:** 1.154 habitantes

**Nuestros pueblos:** Grado de Pico, Saldaña de Ayllón, Santa María de Riaza, Santibáñez de Ayllón, Estebanvela, Francos y Valvieja.



## Dónde me informo

### AYUNTAMIENTO DE AYLLÓN

Plaza Mayor, 1  
40520 Ayllón  
Tel. 921 553 000  
[www.ayllon.es](http://www.ayllon.es)  
[ayuntamiento@ayllon.es](mailto:ayuntamiento@ayllon.es)

### OFICINA DE TURISMO

Palacio Obispo Vellosillo  
Plaza Obispo Vellosillo, 1  
40520 Ayllón  
Tel. 680 717 278  
[www.ayllon.es](http://www.ayllon.es)  
[turismo@ayllon.es](mailto:turismo@ayllon.es)

### PRODESTUR SEGOVIA TURISMO

San Francisco, 32  
40001 Segovia  
Tel. 921 466 070  
[www.segoviaturismo.es](http://www.segoviaturismo.es)  
[info@prodestursegovia.es](mailto:info@prodestursegovia.es)

### CODINSE

Eras, 28  
40551 Campo de San Pedro  
Tel. 921 556 218  
[www.codinse.com](http://www.codinse.com)  
[codinse@codinse.com](mailto:codinse@codinse.com)

### CIT ECOTURISMO NORDESTE SEGOVIA

[www.ecoturismonordestesegovia.com](http://www.ecoturismonordestesegovia.com) / [hola@ecoturismonordestesegovia.com](mailto:hola@ecoturismonordestesegovia.com)



- |  |  |  |
|--|--|--|
| <ol style="list-style-type: none"> <li>1. Puente sobre el río Agüesejo</li> <li>2. El Arco, única puerta que se conserva</li> <li>3. Palacio de los Contreras</li> <li>4. Ayuntamiento</li> <li>5. Iglesia románica de San Miguel, s. XII</li> <li>6. Casa de la Torre: edificio más antiguo</li> <li>7. Iglesia de Santa María la Mayor</li> <li>8. Casa-Palacio de la Emperatriz María Eugenia de Montijo</li> </ol> | <ol style="list-style-type: none"> <li>9. Casa del Águila</li> <li>10. Antiguo convento de las Concepcionistas</li> <li>11. Iglesia románica de San Juan, alberga el museo de Arte Brut</li> <li>12. La Martina: torre y ruinas de la iglesia de San Martín</li> <li>13. Los Paredones: muralla árabe</li> <li>14. Paseo de las bodegas</li> <li>15. Palacio Obispo Vellosillo. Sede del Museo de Arte Contemporáneo y Biblioteca Municipal</li> </ol> | <ol style="list-style-type: none"> <li>16. Iglesia de San Nicolás. Puerta románica</li> <li>17. Ermita del Santo Cristo</li> <li>18. Convento de San Francisco, conocido como Exconvento</li> <li>19. Hospital del Sancti Spiritu, hoy residencia de ancianos</li> <li>20. Muralla que unía las puertas de Ayllón</li> <li>21. Casa señorial con escudo heráldico</li> </ol> |
|--|--|--|







## NUESTRAS PUBLICACIONES

### COLECCIÓN DE PRODUCTOS

### LOCALIDADES

#### Deporte y Aventura

- Turismo Activo
- Turismo de Senderismo
- Fichas de Senderismo
- Camino de Santiago desde Madrid
- Camino de San Frutos
- Cicloturismo
- Pedaleando por Segovia
- Rutas por Carretera
- Rutas BTT
- Fichas BTT

- Aguilafuente
- Arcones
- Ayllón 
- Cabañas de Polendos
- Cantalejo
- Carbonero el Mayor
- Coca 
- Collado Hermoso
- Cuéllar 
- El Espinar 
- Fresno de Cantespino
- Fuentidueña

#### Segovia, Provincia Arqueológica

#### Turismo de Eventos



#### Turismo Familiar



#### Turismo Geológico

#### Turismo Industrial

- Plano de Artesanos de la Provincia
- Turismo Enológico
- Turismo Gastronómico
- Turismo Patrimonio Industrial

- La Granja de San Ildefonso 
- Maderuelo 
- Martín Muñoz de las Posadas 
- Navafria 
- Pedraza 
- Prádena 
- Riaza 
- Sacramenia 
- Santa María la Real de Nieva

#### Turismo Monumental







#### Turismo Religioso





#### Turismo de Congresos y Reuniones

#### Observación de la Naturaleza

- El Pequeño Gigante de la Sierra 
- El Bosque Domesticado 
- Testigos de Otro Tiempo 
- El Señor de las Aguas 

### OTROS PLANOS Y FOLLETOS

- Turismo de Estrellas
- Encierros Campestres
- Horario de Monumentos
- Mapa de la Provincia
- Museo Etnológico de Bercial
- Museos de Otones de Benjumea
- Plano de Recursos Turísticos
- Ruta de Isabel La Católica
- Ruta de San Medel
- San Vicente Ferrer
- Segovia, Patrimonio de la Humanidad 
- Segovia, Provincia de Cine
- Turismo Segovia 

### VÍDEOS

- Turismo de Segovia. De todo para todos
- Segovia. Tierra de Culturas

## OFICINAS DE INFORMACIÓN TURÍSTICA

### CAPITAL

#### PRODESTUR SEGOVIA TURISMO

San Francisco, 32  
40001 Segovia  
Tel. 921 466 070  
www.segoviaturismo.es  
info@prodestursegovia.es

#### CENTRO DE RECEPCIÓN DE VISITANTES

Azoguejo, 1  
40001 Segovia  
Tel. 921 466 720 / 21 / 22  
www.turismodesegovia.com  
www.turismocastillayleon.com  
info@turismodesegovia.com



#### OTROS PUNTOS DE INFORMACIÓN

#### LA MURALLA

Pl. del Socorro, 2 y 3  
40001 Segovia  
Tel. 921 461 297  
www.redjuderías.org



#### ESTACIÓN DE AUTOBUSES

Po. Ezequiel González, s/n  
40002 Segovia  
Tel. 921 436 569  
informacion.estacion@turismodesegovia.com

#### ESTACIÓN DEL AVE

Estación Segovia-Guiomar  
Po. Campos de Castilla, s/n  
40006 Segovia  
Tel. 921 447 262  
informacion.ave@turismodesegovia.com



#### APROGUI

#### ASOCIACIÓN PROVINCIAL DE GUÍAS

Tel. 636 444 892 / 620 643 904  
aproguisegovia@gmail.com

#### ASOCIACIÓN DE GUÍAS OFICIALES DE TURISMO DE SEGOVIA

Tel. 675 863 687  
www.guiasdeturismodesegovia.es  
info@guiasdeturismodesegovia.es

#### TAXIS

#### RADIO TAXI

Tel. 921 445 000  
www.radiotaxisegovia.es

### PROVINCIA

#### AYLLÓN

OFICINA DE TURISMO DE VERANO  
Iglesia de San Miguel  
Pl. Mayor, s/n  
40520 Ayllón  
Tel. 680 717 278  
www.ayllon.es  
turismo@ayllon.es

#### OFICINA DE TURISMO DE INVIERNO

Palacio Obispo Velloso  
Palacio de Velloso, 1  
40520 Ayllón  
Tel. 921 553 916 / 680 717 278  
www.ayllon.es  
turismo@ayllon.es

#### COCA

Avda. Banda Música, s/n  
(Frente al Castillo)  
40480 Coca  
Tel. 661 334 590  
www.ayuntamientoococa.com  
turismo@cocca.es

#### CUÉLLAR

CASTILLO  
Palacio, s/n  
40200 Cuéllar  
Tel. 921 142 203 / 621 195 820  
www.cuellar.es  
turismo@aytocuellar.es

#### CENTRO DE INTERPRETACIÓN TENERÍAS

Concepción, s/n  
40200 Cuéllar  
Tel. 921 142 203 / 621 195 820  
tenerias@aytocuellar.es

#### EL ESPINAR

Pl. de la Constitución, 1  
40400 El Espinar  
Tel. 921 181 342  
www.elespinar.es  
turismo@aytolespinar.com

#### LA GRANJA DE SAN ILDEFONSO

Po. de los Dolores, 1  
(Edificio del Ayuntamiento)  
40100 La Granja de San Ildefonso  
Tel. y Fax. 921 473 953  
www.turismorealsitiosdesanildefonso.com  
info@turismorealsitiosdesanildefonso.com



#### MADERUELO

De Arriba, 6  
40554 Maderuelo  
Tel. 648 453 818  
www.maderuelo.es  
turismomaderuelo@gmail.com

#### NAVAFRÍA

El Mayo, 3  
40161 Navafria  
Tel. 682 156 236  
www.navafria.es  
oficinadeturismonavafria@gmail.com

#### PEDRAZA

Real, 3  
40172 Pedraza  
Tel. 921 508 666  
www.pedraza.es  
turismo@pedraza.es

#### PRÁDENA

Virgen del Rosario, s/n  
40165 Prádena  
Tel. 674 146 726  
www.pradena.es/turismo  
turispradena@hotmail.com

#### RIAZA

Pl. Mayor, 1 (Edif. Ayto.)  
40500 Rianza  
Tel. 921 550 430  
www.riaza.es  
oficinaturismo@riaza.es

#### SEPÚVEDA

Pl. del Trigo, 6  
40300 Sepúlveda  
Tel. 921 540 425  
www.turismosepulveda.es  
turismo@sepulveda.es

#### TURÉGANO

Pl. de España, 19  
40370 Turégano  
Tel. 634 460 215  
www.turegano.es  
castilloturegano@gmail.com

#### VILLACASTÍN

Pl. Mayor, 1 (Junto al Ayto.)  
40150 Villacastín  
Tel. 921 198 547  
www.villacastin.es  
turismovillacastin@gmail.com

## GRUPOS DE ACCIÓN LOCAL

### AIDESCO. Campaña Segoviana

Tel. 921 594 220  
www.aidescos.org

### CODINSE

Tel. 921 556 218  
www.codinse.com

### HONORSE. Tierra de Pinares

Tel. 921 143 422  
www.tierradepinares.es

### SEGOVIA SUR

Tel. 921 449 059  
www.segoviasur.com



# Diputación de Segovia

921 113 300  
[dipsegovia.es](http://dipsegovia.es)



921 466 070  
[segoviaturismo.es](http://segoviaturismo.es)



Ayuntamiento de  
AYLLÓN

921 553 000  
[ayllon.es](http://ayllon.es)



Junta de  
Castilla y León

[turismocastillayleon.com](http://turismocastillayleon.com)